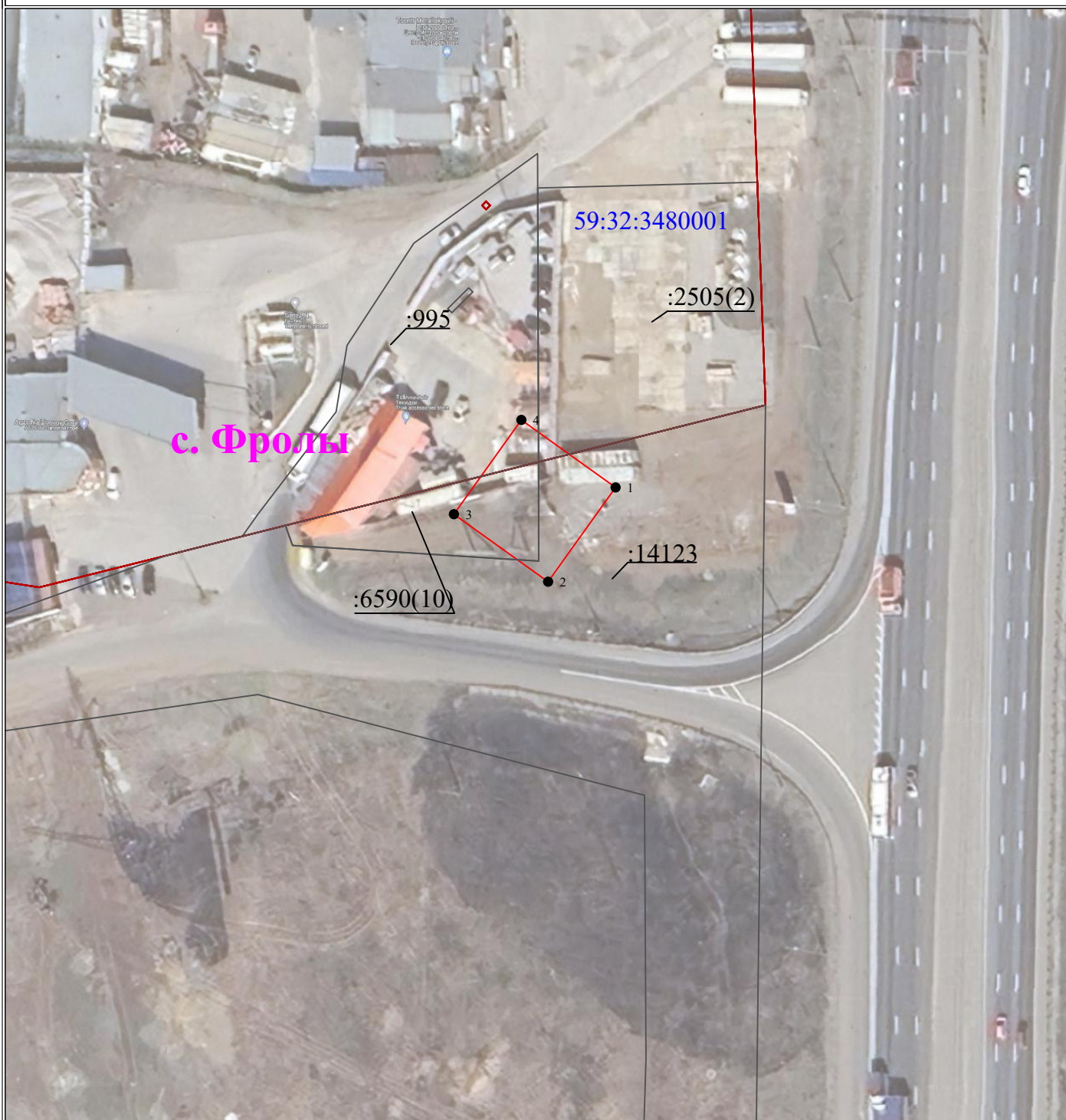










(наименование объекта)

План границ объекта



Используемые условные знаки и обозначения:

Масштаб 1:1000

	1	- обозначение характерной точки границы устанавливаемого публичного сервитута		с. Фролы	- наименование населенного пункта
		- границы земельных участков, попадающих в зону публичного сервитута			- ось линии, контур объекта
		- граница кадастрового квартала			- граница устанавливаемого публичного сервитута
	59:32:3480001	- номер кадастрового квартала			
	:123	- кадастровый номер земельного участка			